
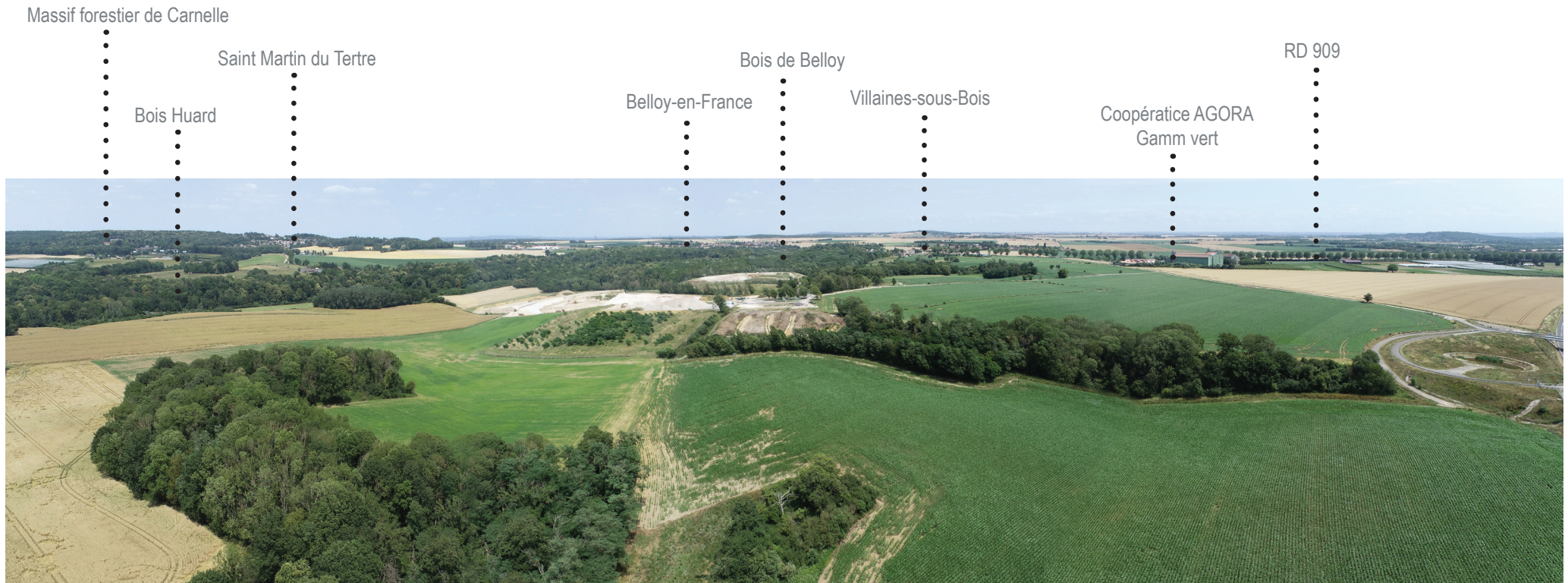


VUE GLOBALE DEPUIS LE SUD DU SITE

ÉTAT DE RÉAMÉNAGEMENT FINAL

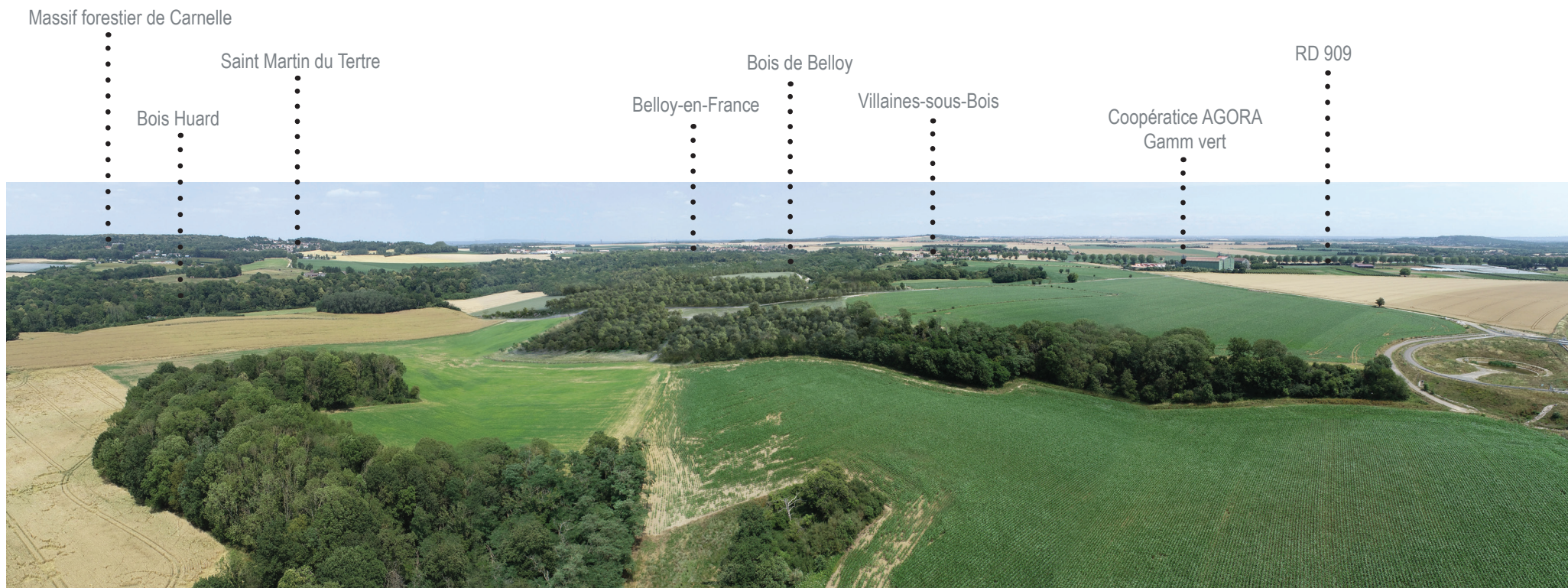


VUE GLOBALE DEPUIS L'OUEST DU SITE ETAT ACTUEL (VUE DRONE JUILLET 2023)



VUE GLOBALE DEPUIS L'OUEST DU SITE

ÉTAT DE RÉAMÉNAGEMENT FINAL



PHASAGE D'EXPLOITATION COORDONNÉE SM4-SM6 (CARRIÈRE SABLON, ISDND-DMCCA) ET SM5 (ISDI) 2023 (ORTHOPHOTO JUILLET 2023)



- • • Exploitation zone Nord en cours (SM4 et SM6)
- • • Réaménagement ISDI en cours (SM5)
- • • Suivi agricole et forestier sur secteur réaménagés
- • • Rucher
- • • Préparation zone centrale (SM4), archéologie préventive et défrichement

PHASAGE D'EXPLOITATION COORDONNÉE SM4-SM6 (CARRIÈRE SABLON, ISDND-DMCCA) ET SM5 (ISDI) 2027



- • • Réaménagement agricole et forestier zone Nord terminé (SM4 et SM6 Nord)
- • • Réaménagement ISDI en finalisation (SM5)
- • • Suivi agricole et forestier sur secteur réaménagés
- • • Rucher
- • • Exploitation zone centrale et sud (SM4)

PHASAGE D'EXPLOITATION COORDONNÉE SM4-SM6 (CARRIÈRE SABLON, ISDND-DMCCA) ET SM5 (ISDI) 2031



- • Suivi agricole et forestier sur secteur réaménagés
- • Suivi agricole et forestier sur secteur réaménagés
- • • Rucher
- • • Exploitation zone centrale et sud (SM4)

PHASAGE D'EXPLOITATION COORDONNÉE SM4-SM6 (CARRIÈRE SABLON, ISDND-DMCCA) ET SM5 (ISDI) 2035



• • • Suivi agricole et forestier sur secteur réaménagés

• • • Suivi agricole et forestier sur secteur réaménagés

• • • Rucher

• • • Exploitation zone centrale et sud (SM4)